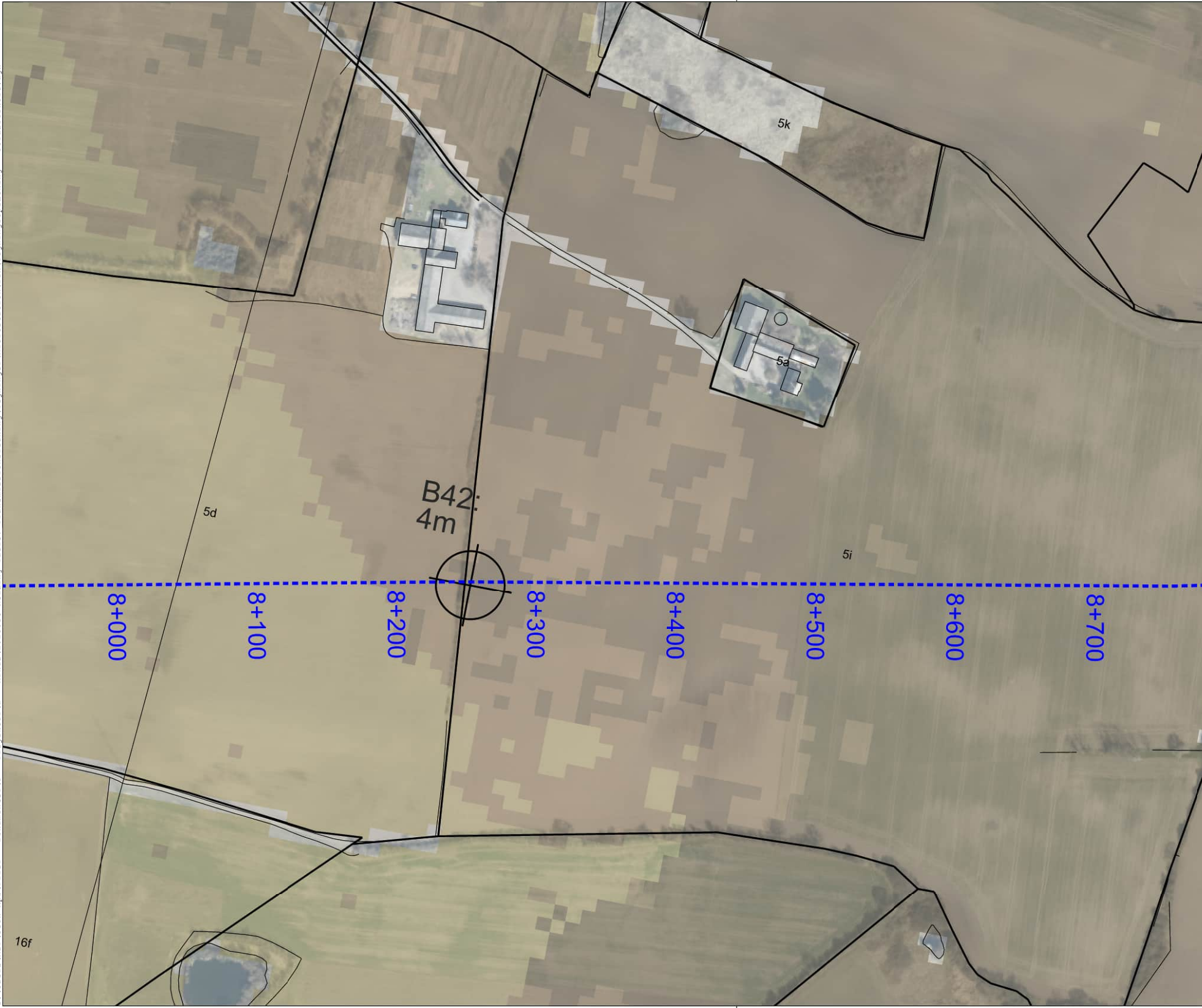
5k
5a
B42:
4m
5d
5i
8+000
8+100
8+200
8+300
8+400
8+500
8+600
8+700
16f

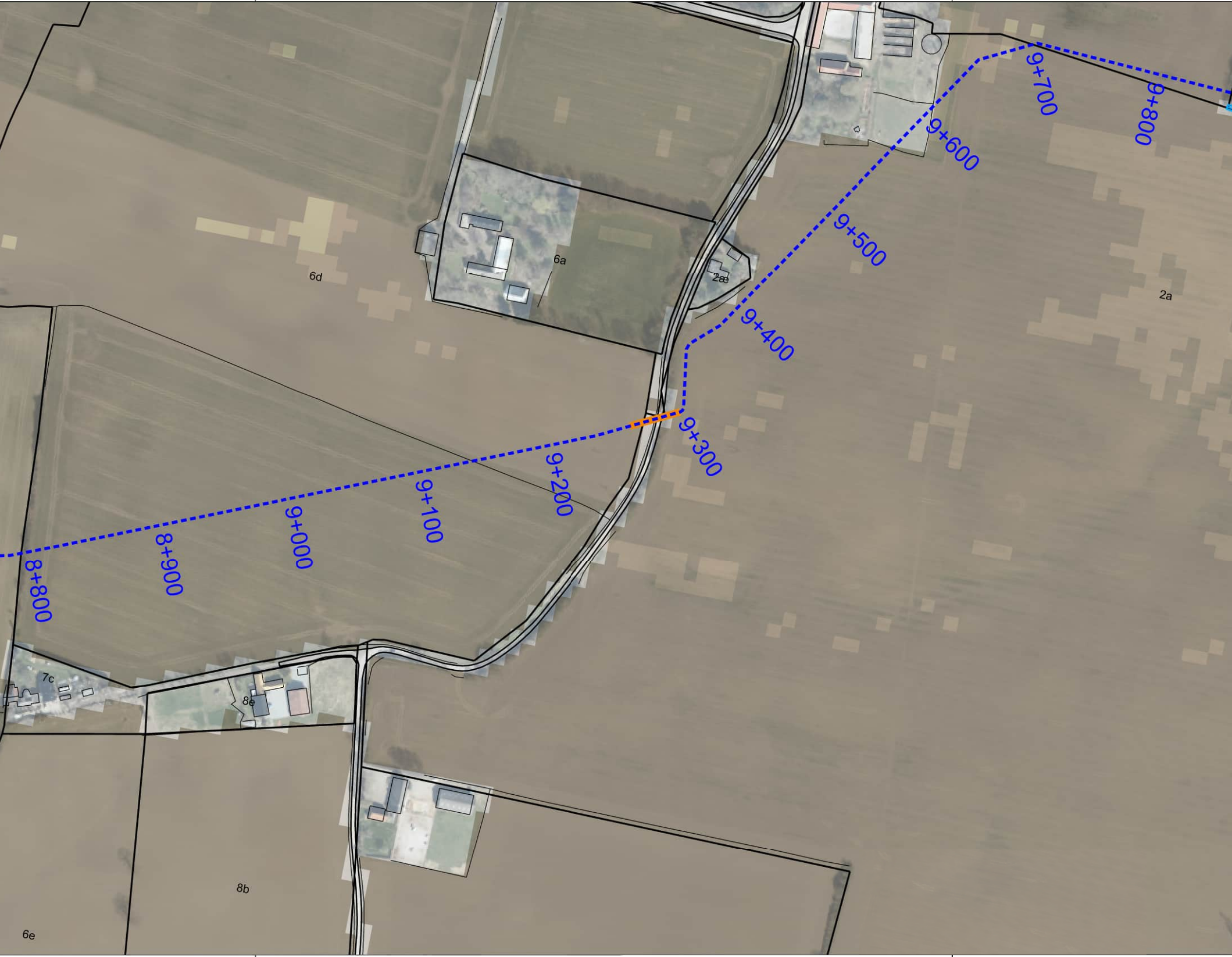
9+700
9+800
9+600
9+500
6a
6d
2e
2a
9+400
9+300
9+200
9+100
9+000
8+900
8+800
7c
8e
8b
6e

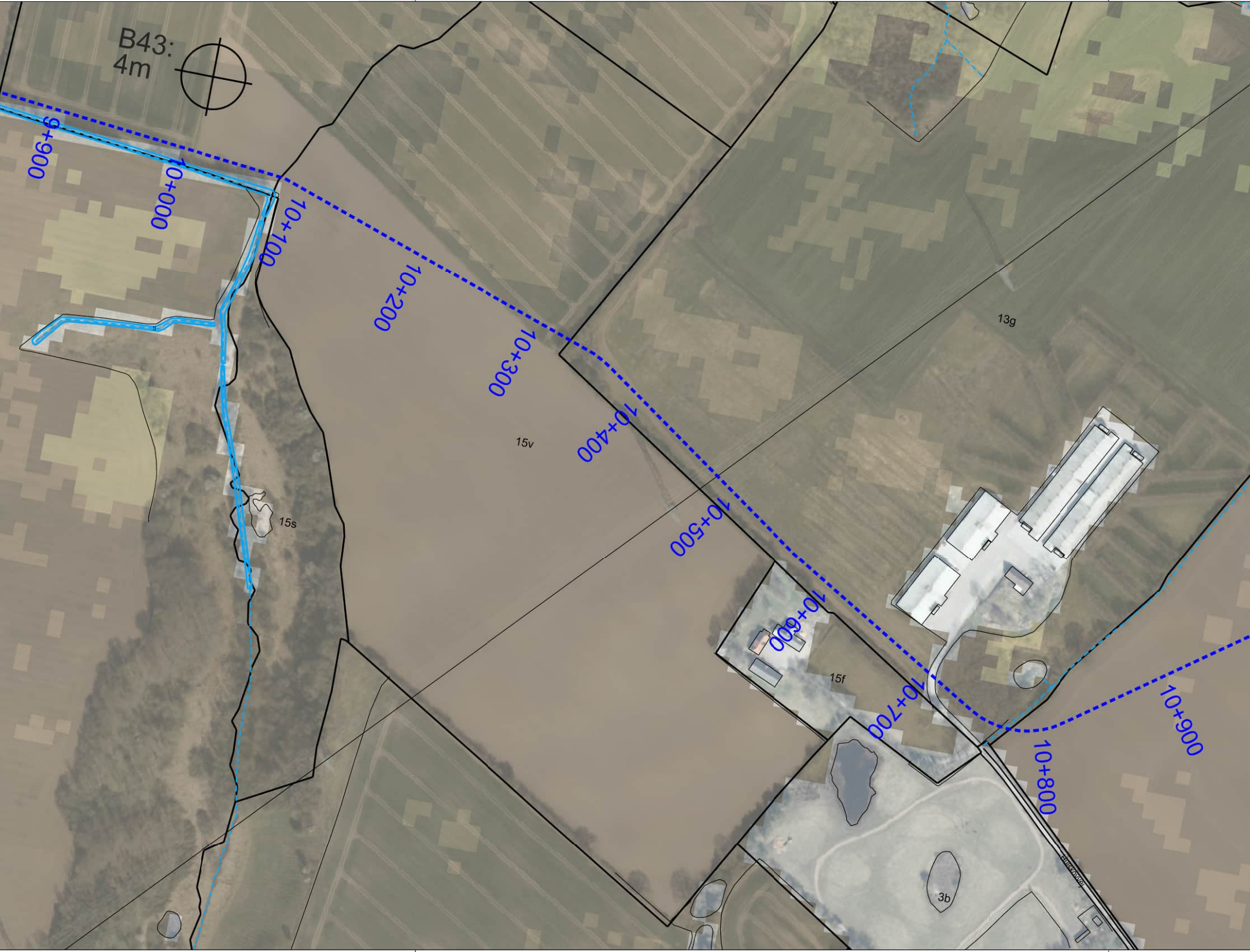
B43:
4m
9+900
10+000
10+100
10+200
10+300
10+400
10+500
10+600
10+700
10+800
10+900
13g
15v
15s
15f
3b

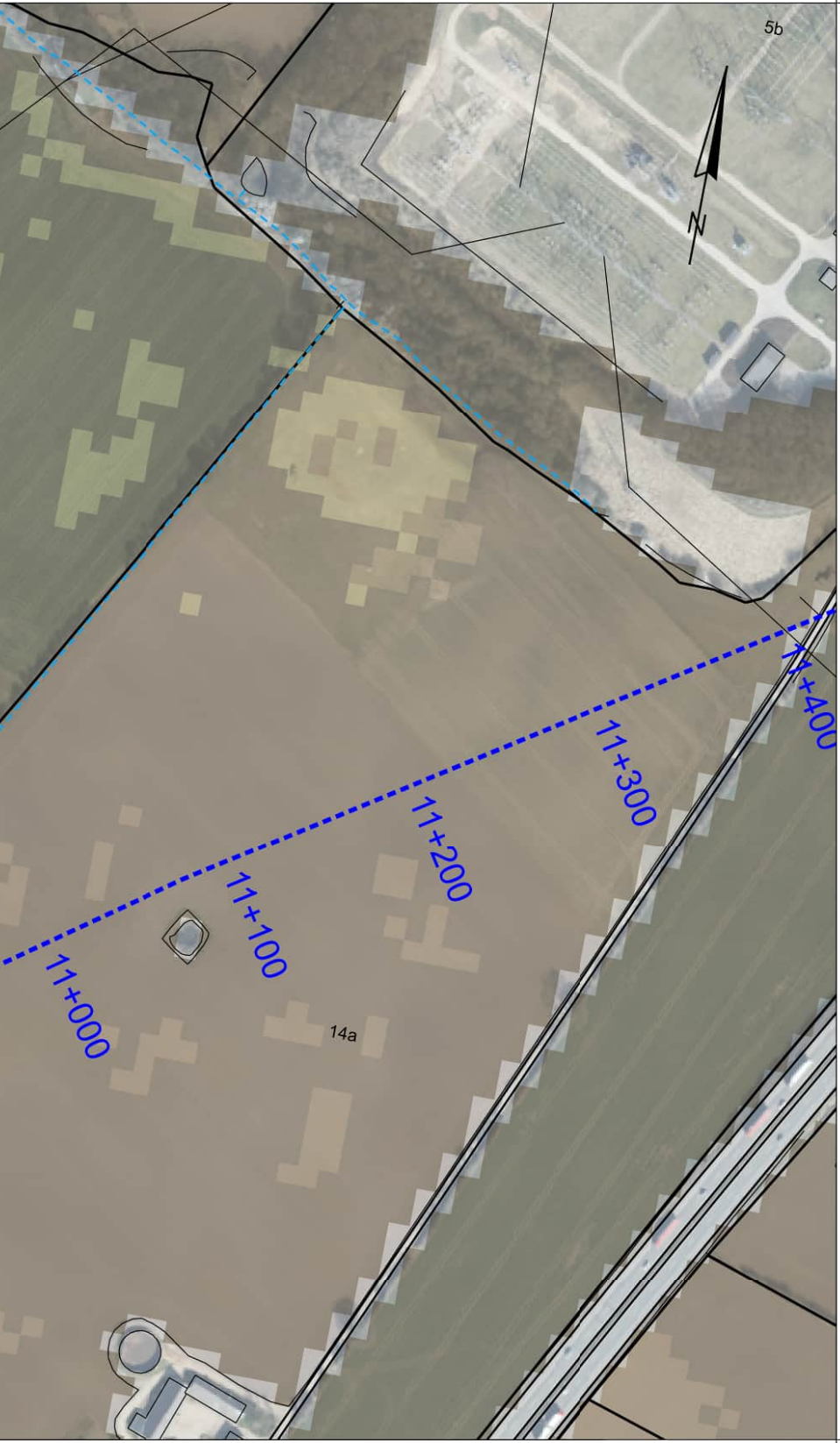
5b
N
11+000
11+100
11+200
11+300
11+400
14a

SIGNATURFORKLARING:

Ex. ledninger	Proj. ledninger	
―	/ ‒·‒·‒	Drikkevandsledning
	/ ‒·‒·‒	Drikkevandsledning - Udføres som styret boring

Øvrige signaturer

―	Matrikelskel
―	Højdekurver, 50 cm
―	Vandløb
B XX: Xm ⊕	Geoteknisk boring

Jordtype 100-200 cm (AU 2024):

▬	Grov lerblandet jord
▬	Grov sandblandet lerjord
▬	Fin sandblandet jord
▬	Lerjord
▬	Humus

UCON
UTILITY CONSULTING

Søren Frichs Vej 42H, 1. tv
8230 Åbyhøj

Sag
EWII Vand A/S
KTT - Kolding Taulov Transmissionsledning

Emne	Sagsnr.	Koordinatsystem
Jordartskort og geoteknik St. 8.000 - St. 11.000	202218	UTM ZONE 32N
	Målforhold 1:2500	Kotesystem DVR90

Dato	Projektleder	Projekteret	Tegnet	Kontrol	Godkendt	Tegn. nr.	Rev.
06.07.2026	CLJ	ASP	KKJ	MMA	CLJ	904	0