08:22:52 06-07-2026 ASP
C:\Users\ASP\UCON ApS\Filer - Dokumenter\3 - Projekter\2 - Århus\2025036 Kolding-Taulov Transmissionsledning\Tegninger\MicroStation\DGN\Tegningsopsætning - Jordartskort.dgn

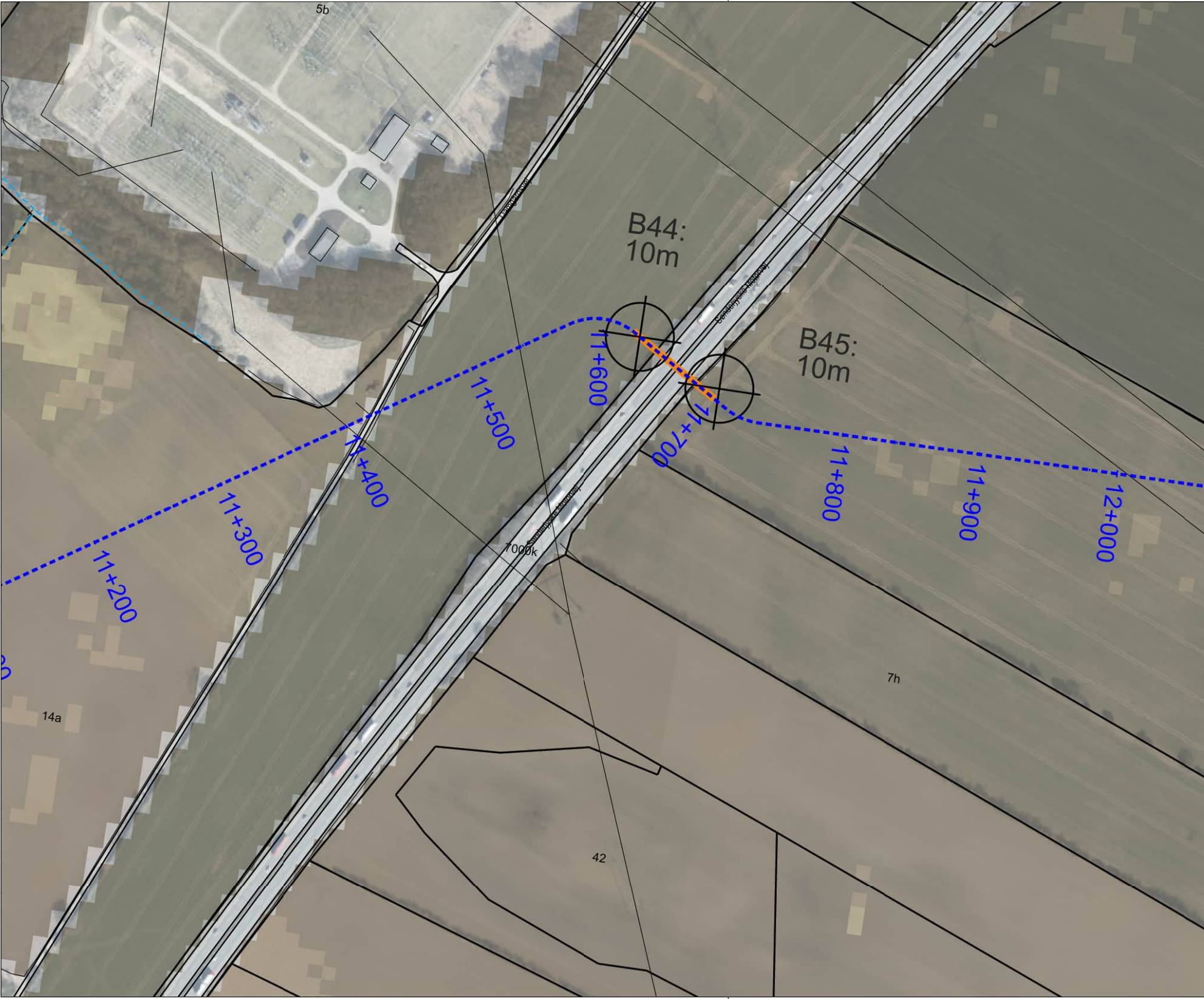
5b
B44:
10m
B45:
10m
Sønderjyske Motorvej
Sønderjyske Motorvej
11+200
11+300
11+400
11+500
11+600
11+700
11+800
11+900
12+000
7000k
14a
7h
42

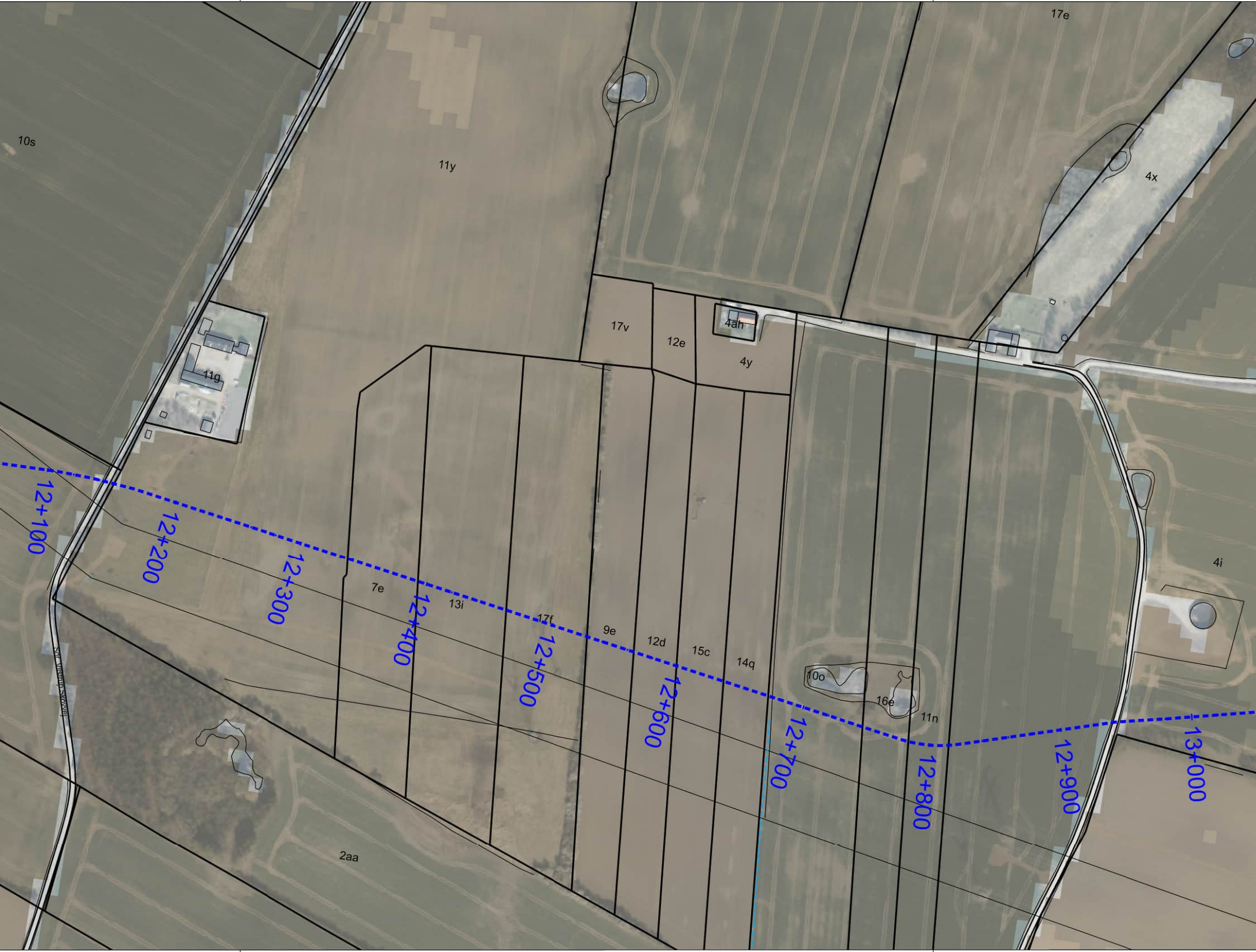
17e
10s
11y
4x
17v
12e
4ah
4y
11g
4i
7e
13i
17f
9e
12d
15c
14q
10o
16e
11n
2aa
Sdr. Vilstrup Skovvej
12+100
12+200
12+300
12+400
12+500
12+600
12+700
12+800
12+900
13+000

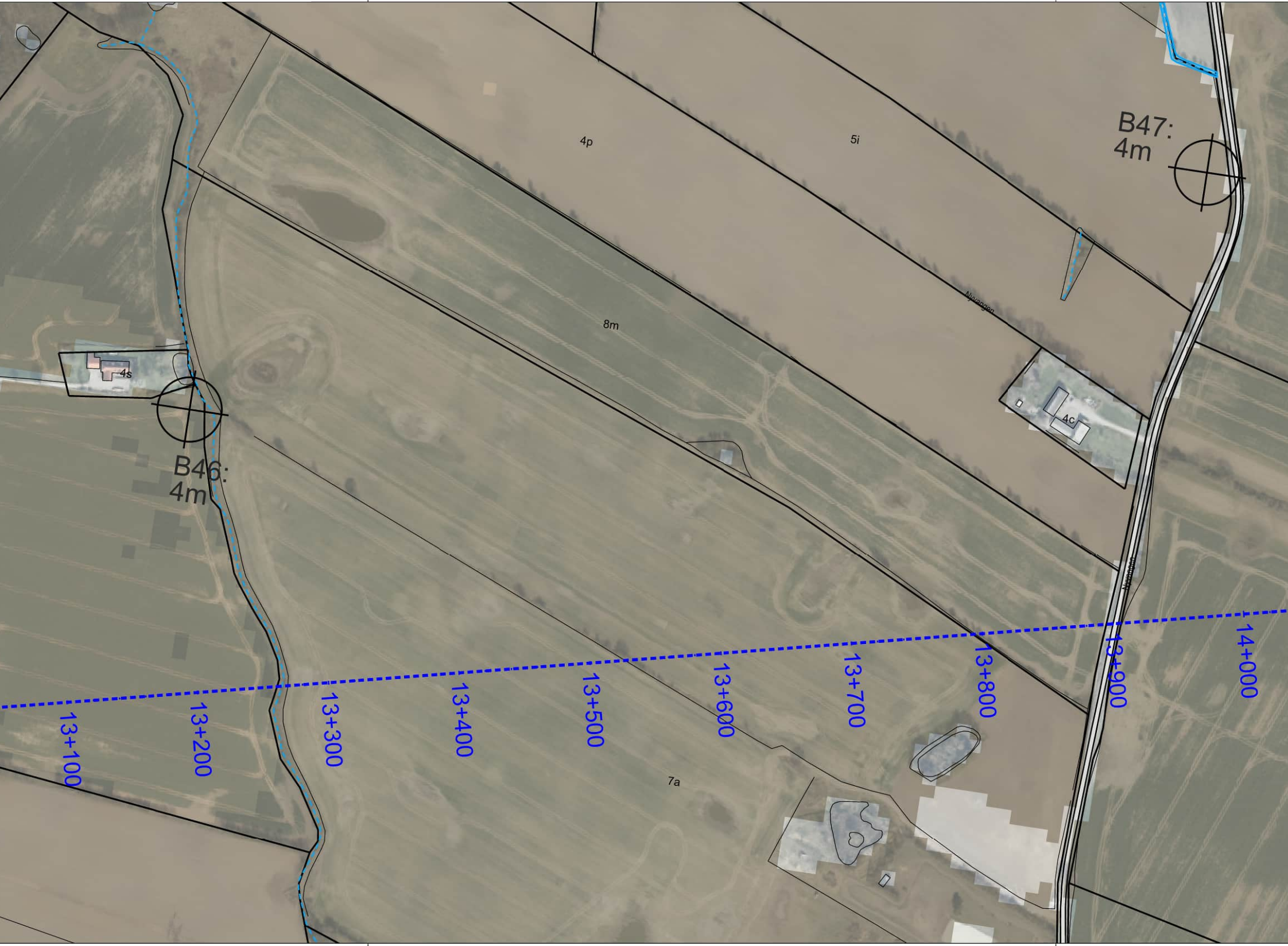
B47:
4m
4p
5i
Nyvängen
8m
4c
4s
B46:
4m
Nyvängen
7a
13+100
13+200
13+300
13+400
13+500
13+600
13+700
13+800
13+900
14+000

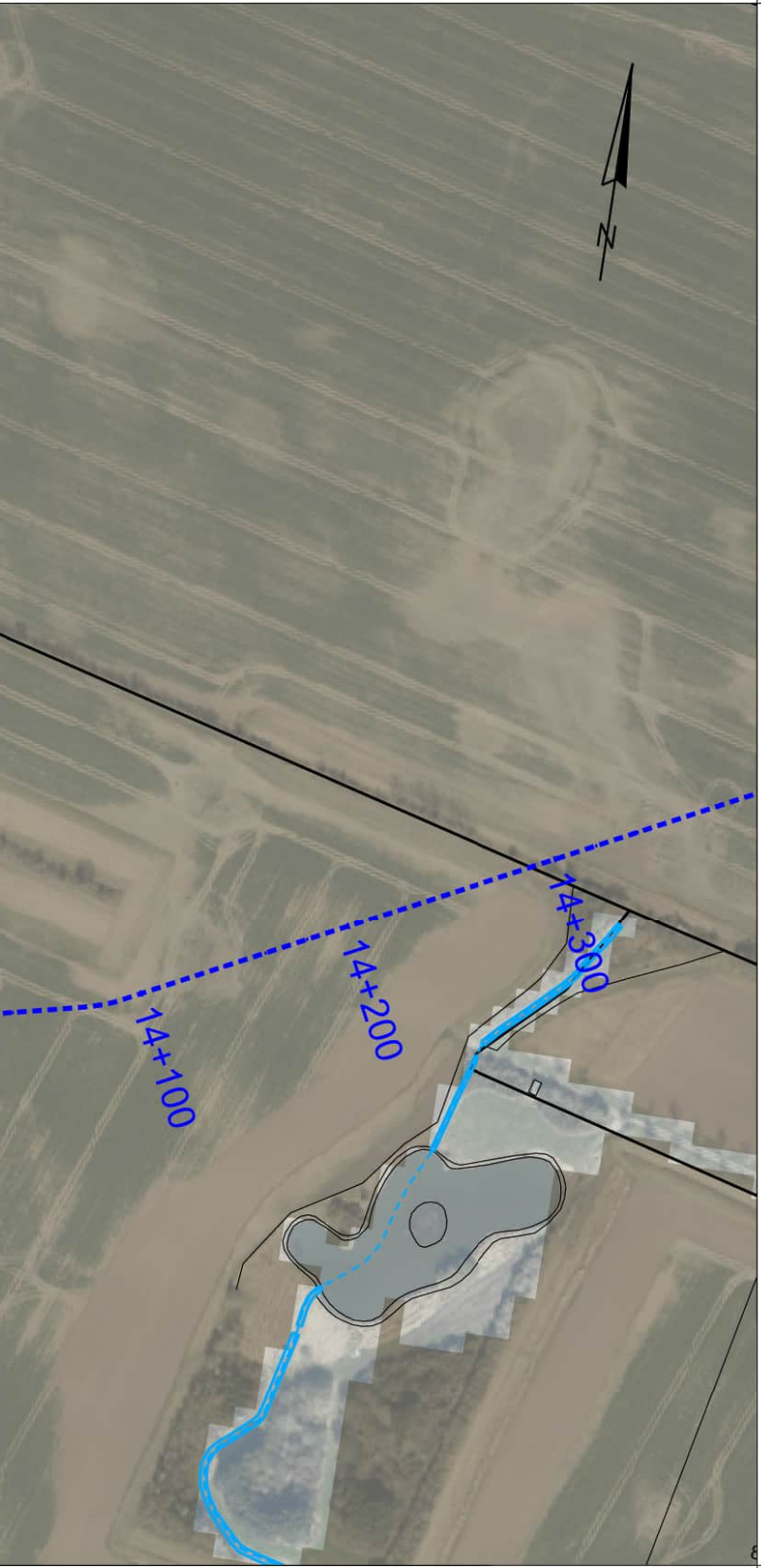
14+100
14+200
14+300
8

SIGNATURFORKLARING:

Ex. ledninger / Proj. ledninger

— / -·-·- Drikkevandsledning

/ -·-·- Drikkevandsledning - Udføres som styret boring

Øvrige signaturer

—	Matrikelskel
—	Højdekurver, 50 cm
—	Vandløb
B XX: Xm ⊕	Geoteknisk boring

Jordtype 100-200 cm (AU 2024):

▨	Grov lerblandet jord
▨	Grov sandblandet lerjord
▨	Fin sandblandet jord
▨	Lerjord
▨	Humus

UCON
UTILITY CONSULTING

Søren Frichs Vej 42H, 1. tv
8230 Åbyhøj

Sag
EWII Vand A/S
KTT - Kolding Taulov Transmissionsledning

Emne	Sagsnr.	Koordinatsystem
Jordartskort og geoteknik St. 11.000 - St. 14.000	202218	UTM ZONE 32N
	Målforhold 1:2500	Kotesystem DVR90

Dato	Projektleder	Projekteret	Tegnet	Kontrol	Godkendt	Tegn. nr.	Rev.
06.07.2026	CLJ	ASP	KKJ	MMA	CLJ	905	0