08:16:01 06-07-2026 ASP
C:\Users\ASP\UCON ApS\Filer - Dokumenter\3 - Projekter\2 - Århus\2025036 Kolding-Taulov Transmissionsledning\Tegninger\MicroStation\DGN\Tegningsopsætning - Jordartskort.dgn

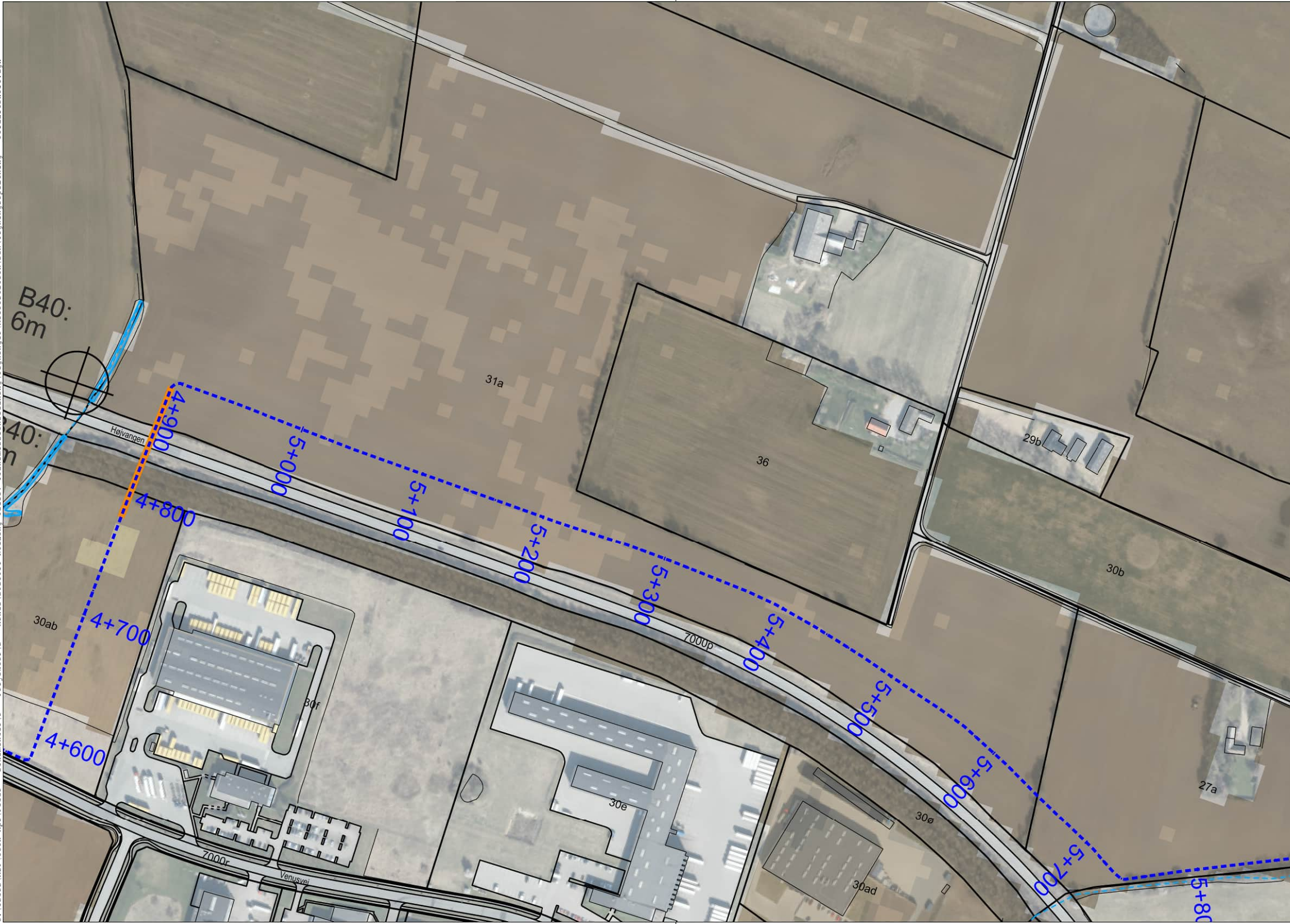
B40:
6m
B40:
m
Højvangen
4+900
4+800
4+700
4+600
5+000
5+100
5+200
5+300
5+400
5+500
5+600
5+700
5+80
31a
36
29b
30b
30ab
30f
30e
30ø
30ad
27a
7000p
7000r
Venusvej

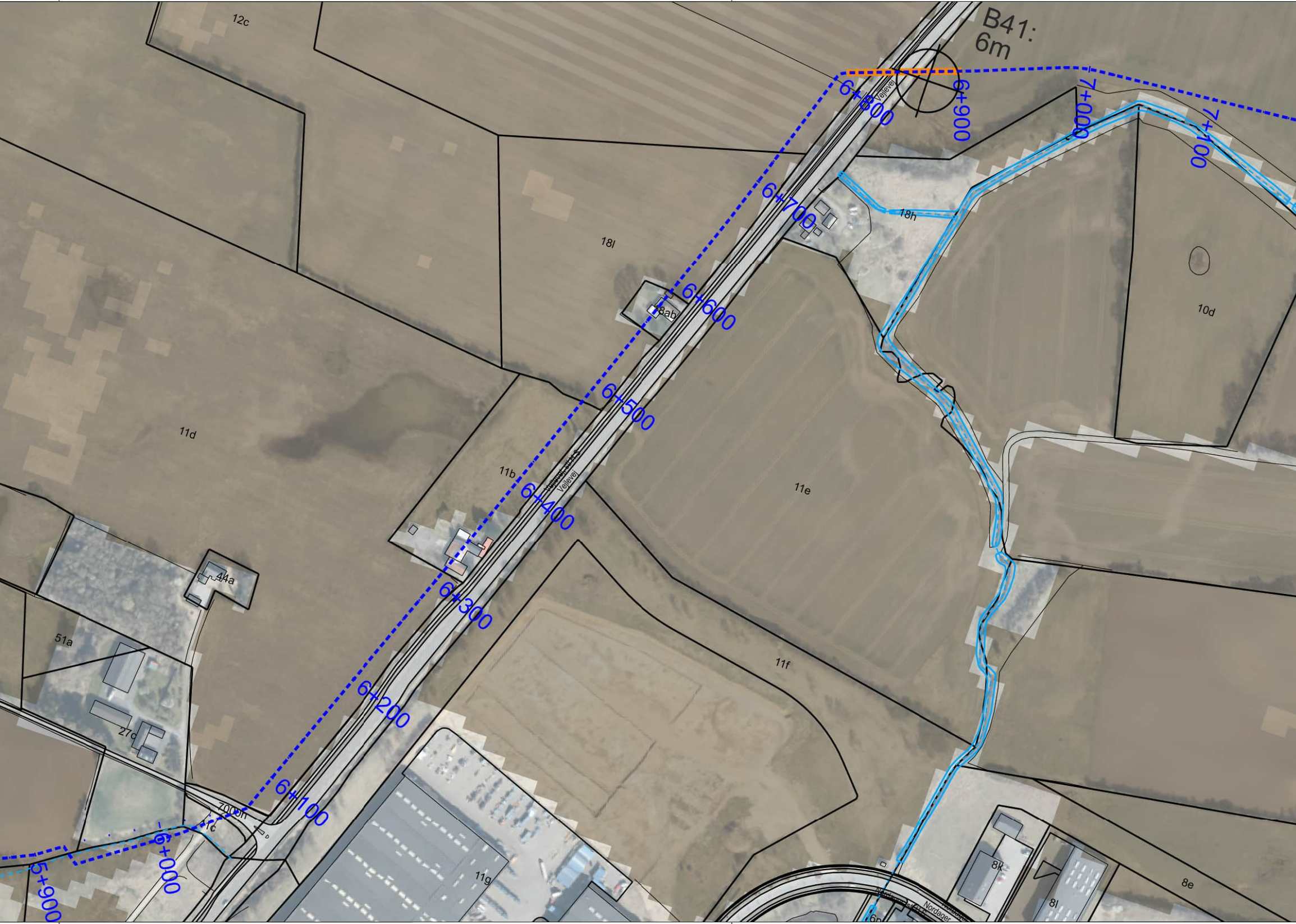
B41:
6m
12c
18l
18ab
18h
10d
11d
11b
11e
11f
11g
44a
51a
27c
7000h
1c
8k
8l
8e
6p
Vejlevej
Nordager
5+900
6+000
6+100
6+200
6+300
6+400
6+500
6+600
6+700
6+800
6+900
7+000
7+100

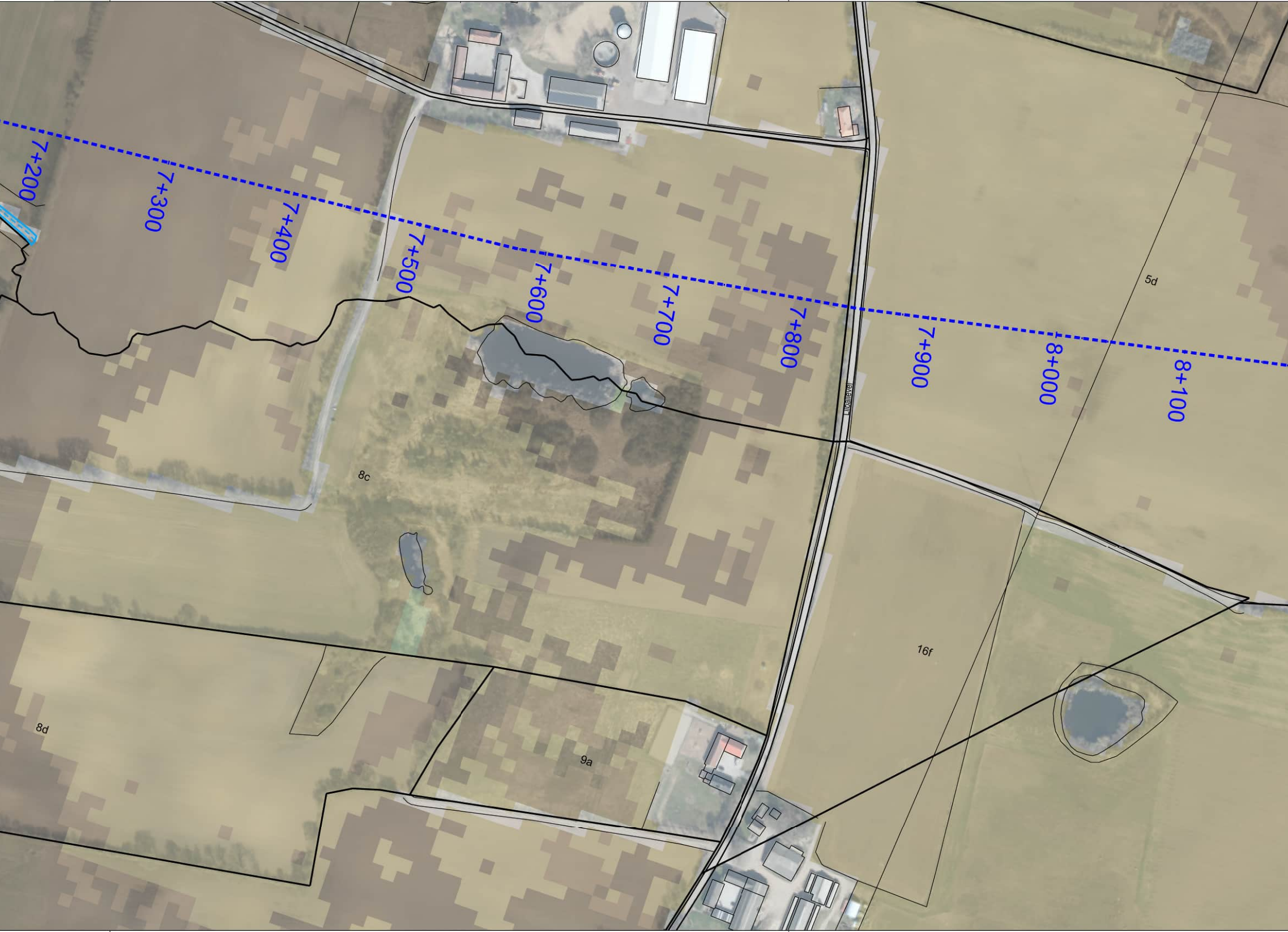
7+200
7+300
7+400
7+500
7+600
7+700
7+800
7+900
8+000
8+100
5d
8c
Lilballevej
16f
8d
9a

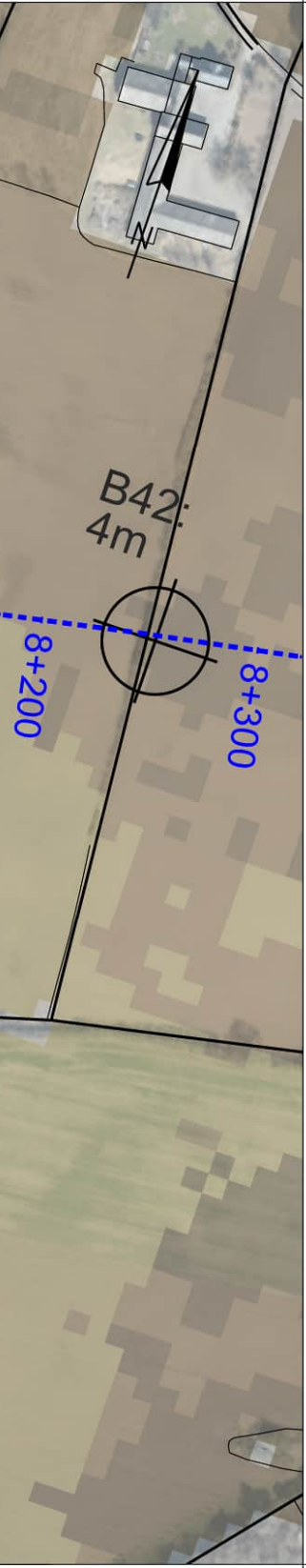
B42:
4m
8+200
8+300

SIGNATURFORKLARING:

Ex. ledninger	Proj. ledninger	
—	/ - · - · -	Drikkevandsledning
	/ - · - · -	Drikkevandsledning - Udføres som styret boring

Øvrige signaturer

—	Matrikelskel
—	Højdekurver, 50 cm
—	Vandløb
B XX: Xm ⊕	Geoteknisk boring

Jordtype 100-200 cm (AU 2024):

▬	Grov lerblandet jord
▬	Grov sandblandet lerjord
▬	Fin sandblandet jord
▬	Lerjord
▬	Humus

UCON
UTILITY CONSULTING

Søren Frichs Vej 42H, 1. tv
8230 Åbyhøj

Sag
EWII Vand A/S
KTT - Kolding Taulov Transmissionsledning

Emne						Sagsnr.	Koordinatsystem
Jordartskort og geoteknik St. 5.000 - St. 8.000						202218	UTM ZONE 32N
						Målforhold	Kotesystem
						1:2500	DVR90
Dato	Projektleder	Projekteret	Tegnet	Kontrol	Godkendt	Tegn. nr.	Rev.
06.07.2026	CLJ	ASP	KKJ	MMA	CLJ	903	0