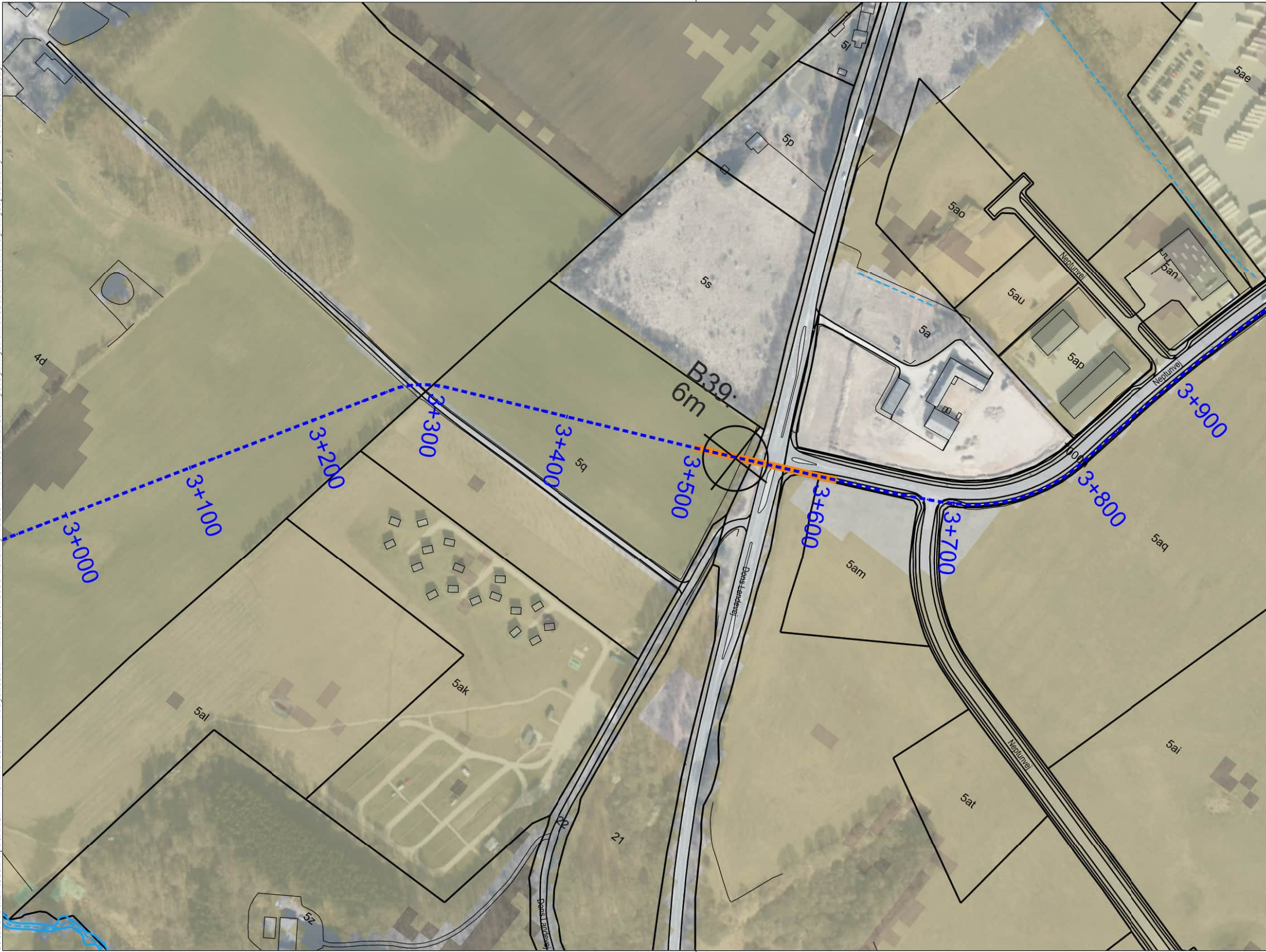
B39:
6m
3+000
3+100
3+200
3+300
3+400
3+500
3+600
3+700
3+800
3+900
4d
5l
5p
5s
5q
5a
5ao
5ae
5au
5an
5ap
5aq
5am
5ak
5al
5ai
5at
5z
21
22
Neptunvej
Dons Landevej

08:13:26 06-07-2026 ASP
C:\Users\ASP\UCON ApS\Filer - Dokumenter\3 - Projekter\2 - Århus\2025036 Kolding-Taulov Transmissionsledning\Tegninger\MicroStation\DGN\Tegningsopsætning - Jordartskort.dgn

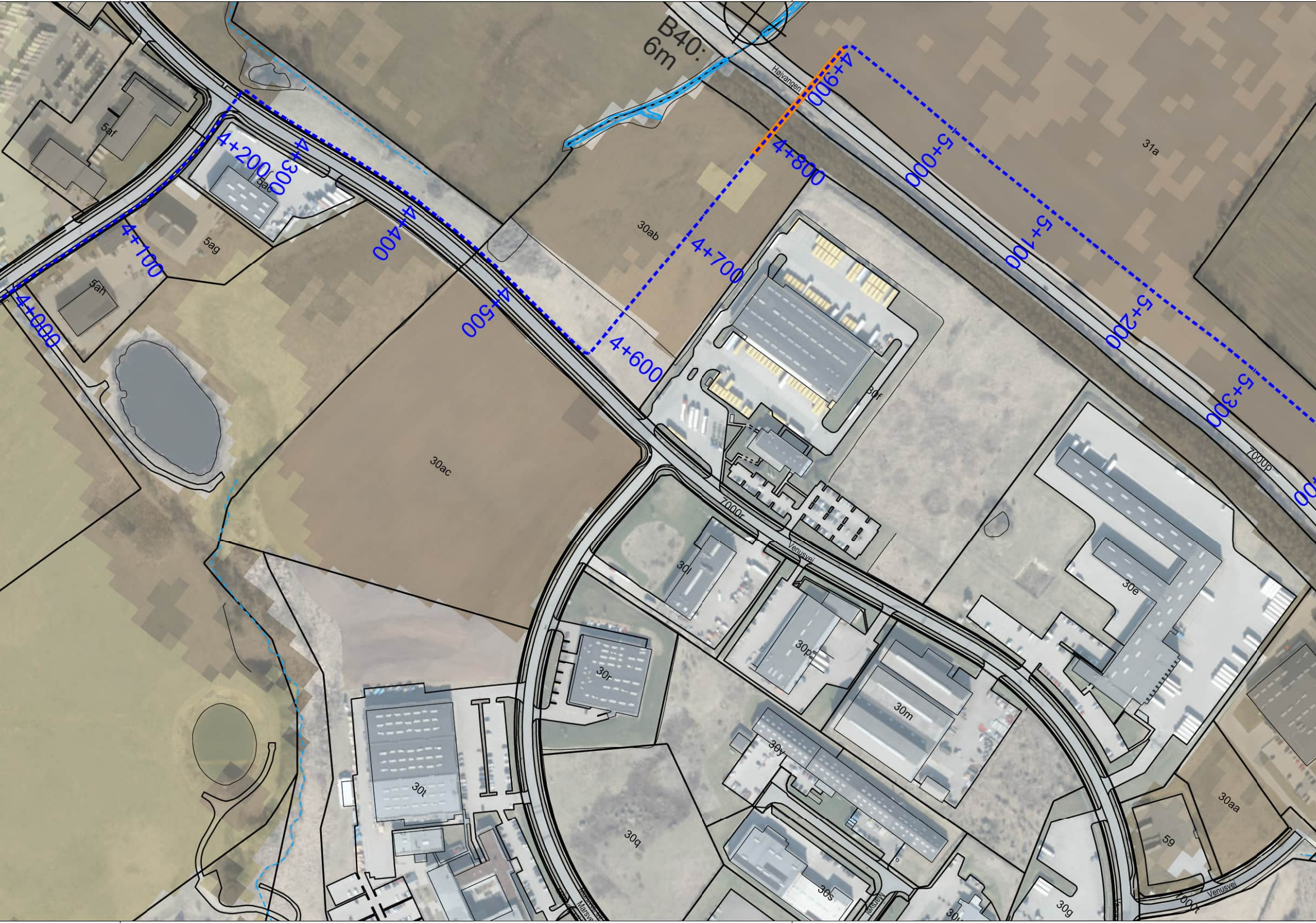
B40:
6m
Højvangen
4+000
4+100
4+200
4+300
4+400
4+500
4+600
4+700
4+800
4+900
5+000
5+100
5+200
5+300
5af
5ac
5ag
5ah
30ab
30ac
31a
30f
7000p
7000r
Venusvej
30l
30e
30p
30r
30m
30v
30t
30q
30s
30aa
59
30g
Venusvej
7000t
Marsvej

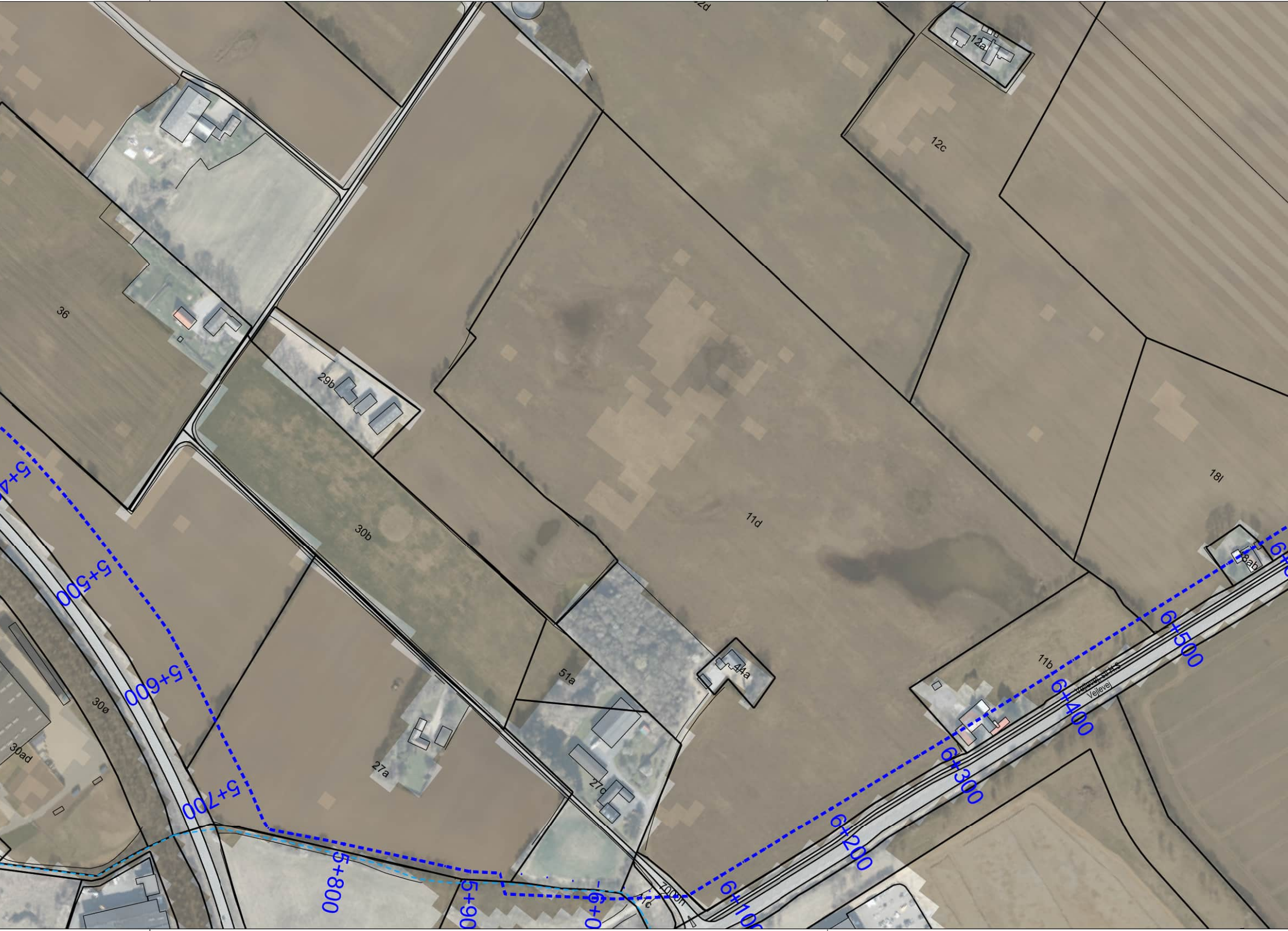
36
29b
30b
11d
12c
12a
18l
8ab
44a
11b
51a
27a
27c
30ø
30ad
1c
Vejlevej
5+500
5+600
5+700
5+800
6+200
6+300
6+400
6+500

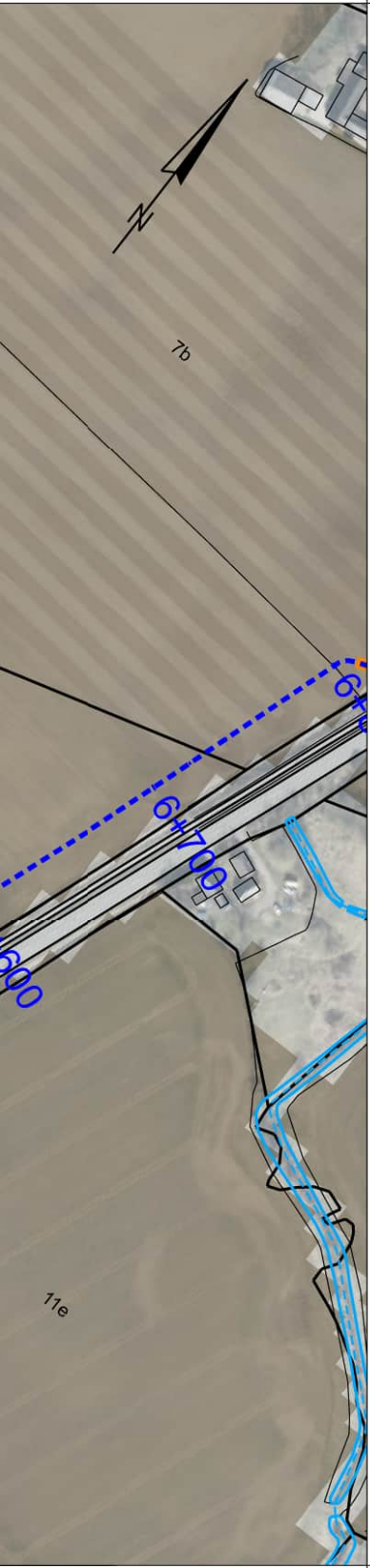
N
7b
6+700
11e

SIGNATURFORKLARING:

Ex. ledninger	Proj. ledninger	
—	— · — ·	Drikkevandsledning
	— · — ·	Drikkevandsledning - Udføres som styret boring

Øvrige signaturer

—	Matrikelskel
—	Højdekurver, 50 cm
—	Vandløb
B XX: Xm ⊕	Geoteknisk boring

Jordtype 100-200 cm (AU 2024):

▨	Grov lerblandet jord
▨	Grov sandblandet lerjord
▨	Fin sandblandet jord
▨	Lerjord
▨	Humus

UCON
UTILITY CONSULTING

Søren Frichs Vej 42H, 1. tv
8230 Åbyhøj

Sag
EWII Vand A/S
KTT - Kolding Taulov Transmissionsledning

Emne
Jordartskort og geoteknik
St. 3.000 - St. 6.000

						Sagsnr. 202218	Koordinatsystem UTM ZONE 32N
						Målforhold 1:2500	Kotesystem DVR90
Dato 06.07.2026	Projektleder CLJ	Projekteret ASP	Tegnet KKJ	Kontrol MMA	Godkendt CLJ	Tegn. nr. 902	Rev. 0