

ansøger

23. september 2021 - Sagsnr. 21/20265 - Løbenr. 223795/21

## **Landzonetilladelse til opførelse af carport og skur på Bjerndrup Skolevej 9, 6070 Christiansfeld**

Kolding Kommune har den 18. august 2021 modtaget din ansøgning om tilladelse til opførelse af carport og skur på 58 m<sup>2</sup>. Ejendommen ligger i landzone, og det ansøgte kræver derfor landzonetilladelse.

### **Afgørelse**

Kolding Kommune giver hermed landzonetilladelse efter planlovens § 35, stk. 1 til opførelse af carport og skur på 58 m<sup>2</sup> på ejendommen matr.nr. 51, Bjerndrup, Stepping beliggende Bjerndrup Skolevej 9, 6070 Christiansfeld, som ansøgt.

Landzonetilladelsen offentliggøres den 23. september 2021 på [www.kolding.dk/landzone](http://www.kolding.dk/landzone).

Landzonetilladelsen bortfalder, hvis den ikke er udnyttet inden 5 år efter, at den er meddelt.

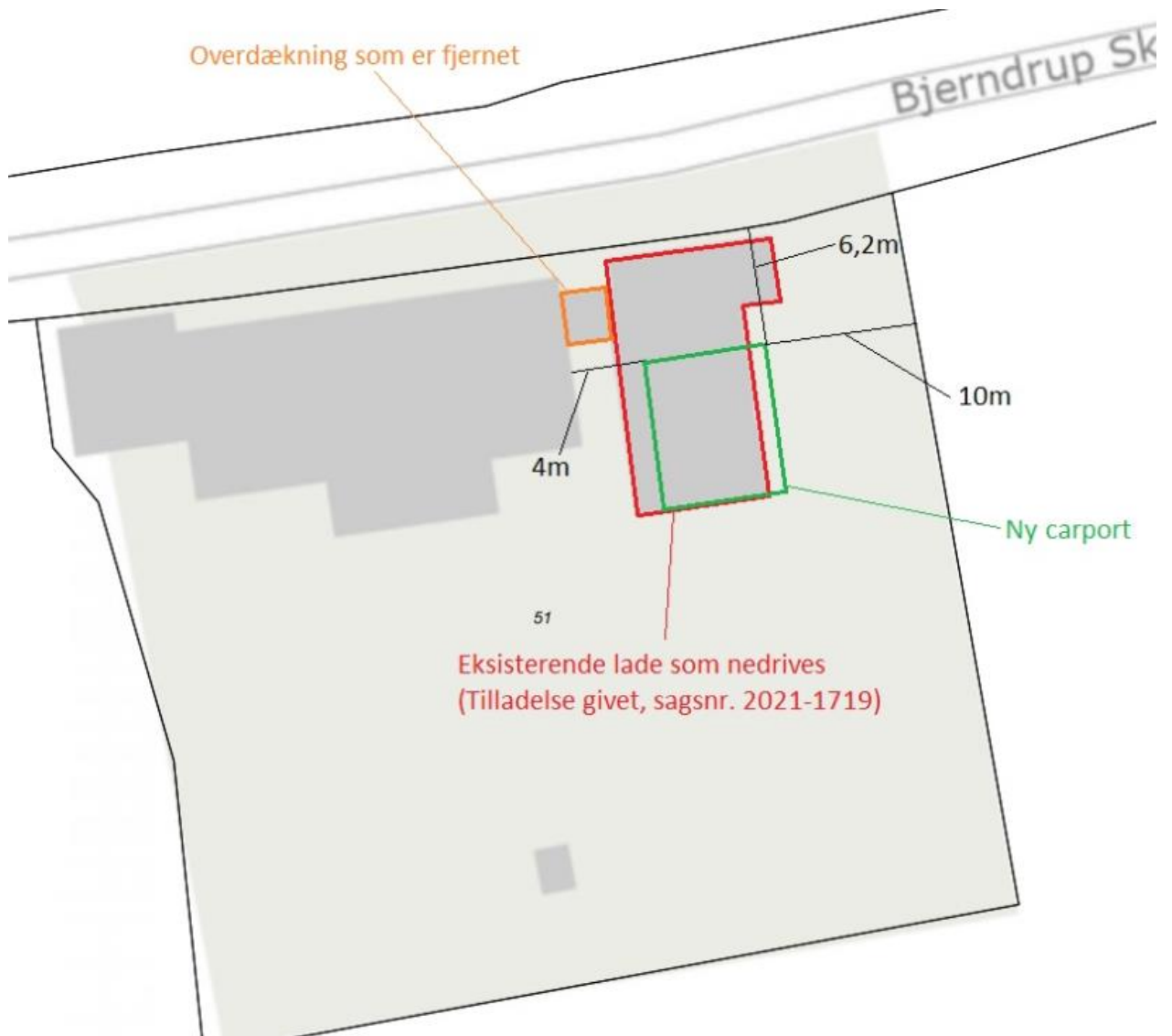
### **Klage**

Kommunens afgørelse kan inden for 4 uger, senest den 21. oktober 2021, påklages til Planklagenævnet, jf. vedlagte klagevejledning.

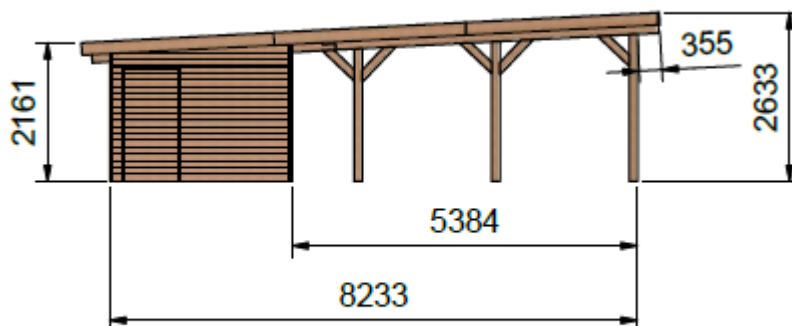
Landzonetilladelsen må ikke udnyttes, før klagefristen er udløbet. Hvis du ikke umiddelbart efter klageperiodens udløb har modtaget besked fra kommunen om, at der er klaget over afgørelsen, kan tilladelsen udnyttes.


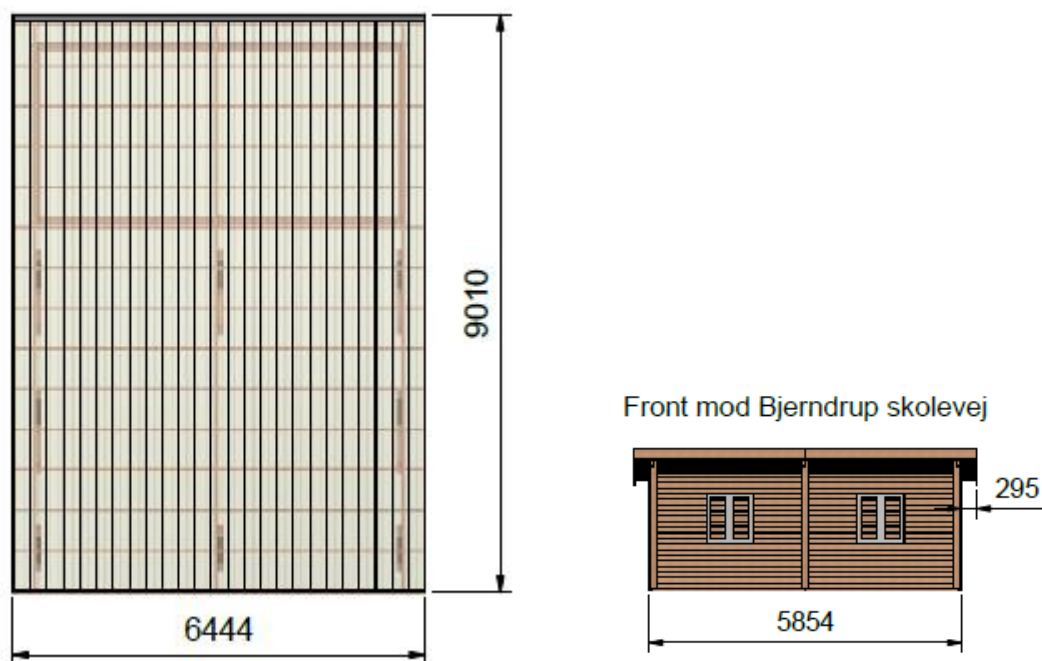
### **Redegørelse**

Der er ansøgt om at opføre en carport på 6,4x9 meter ca. 58 m<sup>2</sup> på omtrent samme placering som eksisterende lade på 100 m<sup>2</sup> (Bygn.2 jf. BBR), som er meddelt nedrevet. Carporten opbygges med trykimprægneret klinkbrædder og taget beklædes med glasklar PVC-trapez. Den maksimale bygningshøjde er på ca. 2.6 meter. Carporten aflukkes med et uisolaret skur isat 3 vinduer og en dør.



Situationsplan jf. ansøgningen





*Tegningsmaterialer jf. ansøgningen*

Ejendommen har en samlet størrelse på 1.980 m<sup>2</sup> og er ikke omfattet af landbrugspligt.

Ejendommen er i Kommuneplan 2017-2029 omfattet af retningslinjer for:

- Særligt værdifulde landbrugsområde (SVL). I disse områder skal landbrugets udviklingsplaner og investeringsinteresser vægtes højt. Det overordnede formål er at fastholde arealer til landbrugsformål for at sikre produktionen af afgrøder og husdyr.
- (Potentielt) økologisk forbindelsesområde. I de udpegede (potentielle) økologiske forbindelsesområder "skal dyr og planters naturlige bevægelsesveje styrkes. Her må ændringer i arealanvendelsen ... ikke i væsentlig grad forringe dyre- og plantelivets spredningsmuligheder".

- Områder med særlige drikkevandsinteresser (OSD) og indvindingsoplande til almene vandforsyninger. I disse områder skal der så vidt muligt undgås ændring af arealanvendelsen og etablering af nye anlæg, hvis det medfører en øget fare for forurening af grundvandet.
- Indsatsområde med hensyn til nitratfølsomme indvindingsområder.

## Vurdering

Det er konkret vurderet, at der meddeles tilladelse til den ansøgte carport og skur. ...

Der er i den samlede vurdering lagt særlig vægt på, at carporten placeres i tilknytning til boligen, samt at bygningens størrelse ikke væsentligt oversiger 50 m<sup>2</sup>, der umiddelbart er tilladt.

Det ansøgte vurderes ikke at medføre øget fare for forurening af grundvandet.

Det ansøgte vurderes samlet set at være i overensstemmelse med de hensyn, der skal tages efter planloven og vurderes samlet set ikke at være i konflikt med de hensyn, der skal tages efter kommuneplanens retningslinjer.

Der er ikke foretaget naboorientering, da forholdet er vurderet til at være af underordnet betydning for naboerne efter planlovens § 35, stk. 5.

### *Natura 2000-områder og bilag IV-arter*

Efter §§ 4, 5 og 7 i *Bekendtgørelse om administration af planloven i forbindelse med internationale naturbeskyttelsesområder samt beskyttelse af visse arter*, skal kommunen ved tilladelser efter planlovens § 35 foretage en vurdering af om det ansøgte i sig selv, eller i forbindelse med andre planer og projekter kan:

- påvirke et Natura 2000-område væsentligt,
- beskadige yngle- eller rasteområder for beskyttede dyrearter, der er optaget på habitatdirektivets bilag IV, eller
- ødelægge beskyttede plantearter, der er optaget på habitatdirektivets bilag IV.

Det ansøgte ligger ca. 9,7 km fra nærmeste Natura 2000-område, habitat- og fuglebeskyttelsesområdet Svanemosen (SAC250/SPA120) og 9,5 km fra habitat- og fuglebeskyttelsesområdet Pamhule Skov og Stevning Dam (SAC75/SPA54). Ud fra afstanden samt karakteren og omfanget, vurderes det ansøgte ikke, at få negativ effekt på de beskyttede dyre- og plantearter eller naturtyper, som Natura 2000-områderne er udpeget for at beskytte.

Der er ikke kortlagt bilag IV-dyrearter i umiddelbar nærhed af projektområdet. Det ansøgte vil ikke berøre områder, der efter Kolding Kommunes vurdering er yngle- eller rasteområder for bilag IV-arter.

"Ved fjernelse af beplantning gøres der opmærksom på, at flagermus har egnede yngle- eller rastelokaliteter ved skove, særligt ældre træer, og der fourageres ofte ved læhegn, småskove, haver og bygninger, græsarealer, vandflader og vandløb. Alle arter af flagermus er beskyttede dyrearter og deres yngle- og rasteområder må ikke ødelægges. Hvis der opdages flagermus i træer eller gamle bygninger,

skal der sikres beskyttelse af flagermusene eller rettes henvendelse til den lokale afdeling af Naturstyrelsen, som vil hjælpe med at finde en løsning, for eksempel i form af udslusning.”

Der er ikke kortlagt bilag IV-plantearter i det konkrete område. Det vurderes at være usandsynligt, at de kan forekomme inden for det ansøgte område.

### **Andre tilladelser**

Der gøres opmærksom på, at sagen kun er behandlet efter planloven. Hvis projektet kræver yderligere tilladelser og godkendelser, skal du selv fremsende de relevante ansøgninger.

Der er oprettet en byggesag med sag nr. 21/20182. Arbejdet må ikke påbegyndes, inden du har fået byggetilladelse til det ansøgte. Byggesagsafdelingen er orienteret om landzonetilladelsen.

Hvis der er spørgsmål til ovenstående, er du velkommen til at kontakte undertegnede.

Venlig hilsen

Lene Lund Hansen  
Sekretariatet

Bilag: Klagevejledning

Kopi til:

Danmarks Naturfredningsforening  
[dnkolding-sager@dn.dk](mailto:dnkolding-sager@dn.dk)

Kolding Idrætsråd  
Claus Warming  
[clwa@clauswarming.dk](mailto:clwa@clauswarming.dk)

Friluftsrådet, Trekantområdets kreds  
Jørn F. Andersen  
[trekantomraadet@friluftsradet.dk](mailto:trekantomraadet@friluftsradet.dk)

Friluftsrådet  
[fr@friluftsradet.dk](mailto:fr@friluftsradet.dk)

Kolding Herreds Landbrugsforening  
Lars Schmidt  
[las@khl.dk](mailto:las@khl.dk)

BlueKolding  
[kontakt@bluekolding.dk](mailto:kontakt@bluekolding.dk)

Museum Sønderjylland – Arkæologi Haderslev  
[planer@msj.dk](mailto:planer@msj.dk)

Museum Kolding  
[museum@museumkolding.dk](mailto:museum@museumkolding.dk)

## Klagevejledning

**Hvem kan klage?** Ansøger, klageberettigede myndigheder, foreninger og organisationer, samt enhver der har en væsentlig, individuel interesse i sagens udfald.

**Hvem er klageinstans?** Planklagenævnet.

### **Hvortil skal klagen sendes?**

Du klager via Klageportalen, som du finder et link til på [www.borger.dk](http://www.borger.dk) og [www.virk.dk](http://www.virk.dk). Når du søger på [borger.dk](http://borger.dk) skal du søge efter 'Klageportal'. Kun i særlige tilfælde kan en borger fritages fra at anvende Klageportalen. Hvis du ønsker at blive fritaget for at bruge Klageportalen, skal du sende en begrundet anmodning til By- og Udviklingsforvaltningen, Nytorv 11, 6000 Kolding. Det er Planklagenævnet, der afgør om en borger kan fritages.

**Hvad er klagefristen?** Klagefristen er 4 uger fra den dag afgørelsen er meddelt eller offentliggjort på kommunens hjemmeside.

**Hvad er lovgrundlaget?** Planloven.

**Hvad koster det at klage?** 900 kr. for privatpersoner og 1.800 kr. for virksomheder og organisationer. Beløbene er i 2016-niveau og reguleres årligt efter det generelle pris- og lønindeks. Nærmere vejledning om klage og gebyr findes på [www.naevneneshus.dk/planklagenaevnet](http://www.naevneneshus.dk/planklagenaevnet).

**Hvad betyder klagen for det ansøgte?** Klager har opsættende virkning, hvilket indebærer, at afgørelsen ikke kan udnyttes eller ikke skal efterkommes før klagesagen er afsluttet med mindre Planklagenævnet bestemmer andet.

**Søgsmålsfrist:** Søgsmål til prøvelse af afgørelsen ved domstolene, skal være anlagt inden 6 måneder fra offentliggørelsesdatoen.

—