

ansøger

7. maj 2021 - Sagsnr. 21/8787 - Løbenr. 108393/21

## **Landzonetilladelse til opførelse af 2 carporte på Gl. Højrupvej 2, 6580 Vamdrup**

Kolding Kommune har den 30. marts 2021 modtaget din ansøgning om tilladelse til opførelse af 2 carporte á 35 m<sup>2</sup> på i alt 70 m<sup>2</sup> Ejendommen ligger i landzone, og det ansøgte kræver derfor landzonetilladelse.

### **Afgørelse**

Kolding Kommune giver hermed landzonetilladelse efter planlovens § 35, stk. 1 til opførelsen af 2 carporte på i alt 70 m<sup>2</sup> på ejendommen matr.nr.15e, Ødis-Bramdrup By, Ødis beliggende Gl. Højrupvej 2, 6580 Vamdrup, som ansøgt.

Landzonetilladelsen offentliggøres den 7. maj 2021 på [www.kolding.dk/landzone](http://www.kolding.dk/landzone).

Landzonetilladelsen bortfalder, hvis den ikke er udnyttet inden 5 år efter, at den er meddelt.

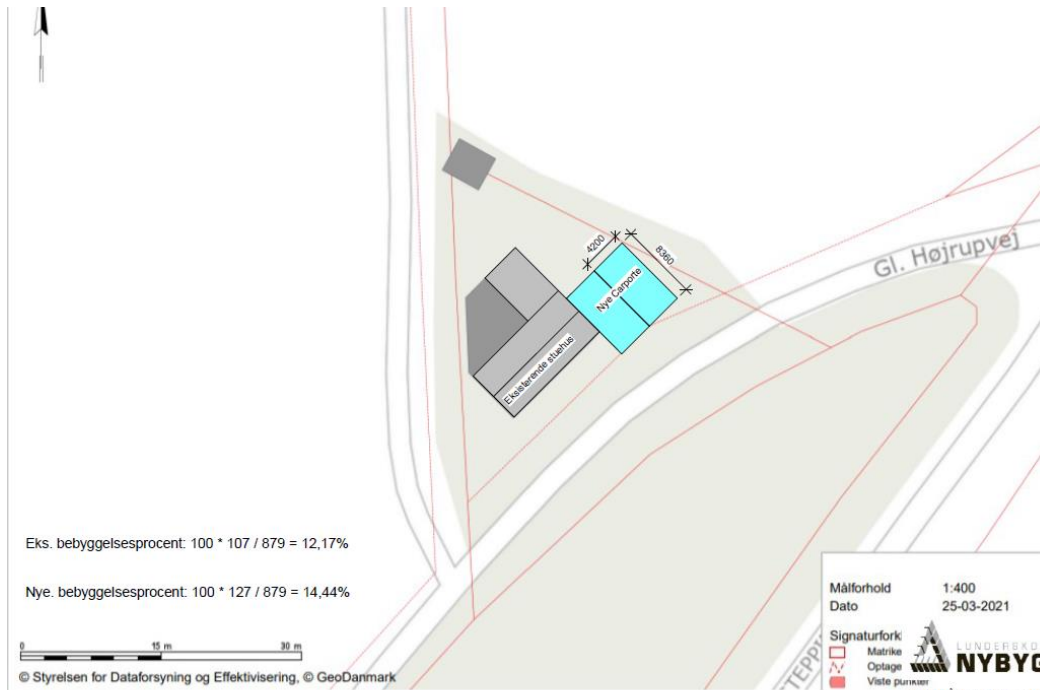
### **Klage**

Kommunens afgørelse kan inden for 4 uger, senest den 4. juni 2021, påklages til Planklagenævnet, jf. vedlagte klagevejledning.

Landzonetilladelsen må ikke udnyttes, før klagefristen er udløbet. Hvis du ikke umiddelbart efter klageperiodens udløb har modtaget besked fra kommunen om, at der er klaget over afgørelsen, kan tilladelsen udnyttes.

### **Redegørelse**

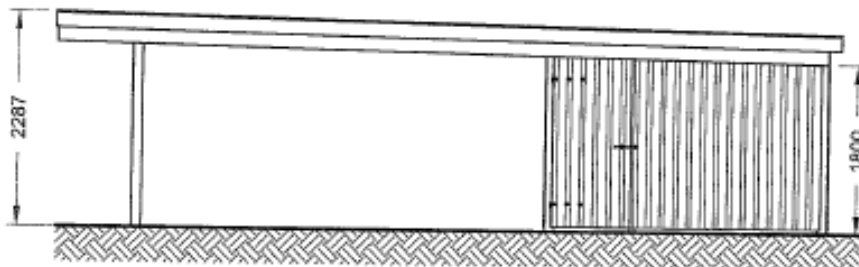
Der er ansøgt om at opføre 2 carporte á 35 m<sup>2</sup> i tilknytning til boligen. Carportenes ydervægge beklædes med træ og taget beklædes med trapezplader. Taget har en max højde på ca. 2,3 meter.



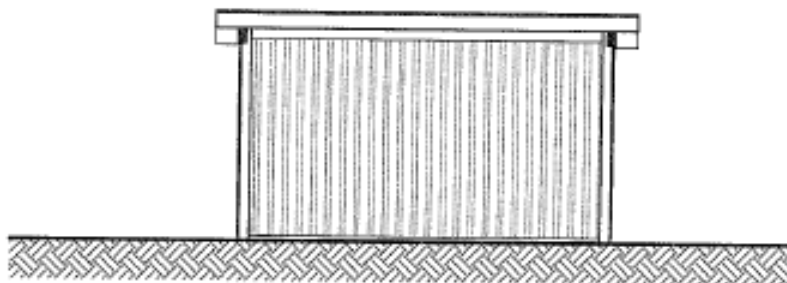
Materikel areal: 879m<sup>2</sup>  
 Stuehus areal: 107m<sup>2</sup>  
 Nye Carporte areal: 2x 35m<sup>2</sup>

BYGGESAG: Gl. Højrupvej 2.	
EMNE: Byggetilladelse til nye carporte	DATE: 25.03.21
UDFØRT AF: KBM	MÅL: 1 : 300

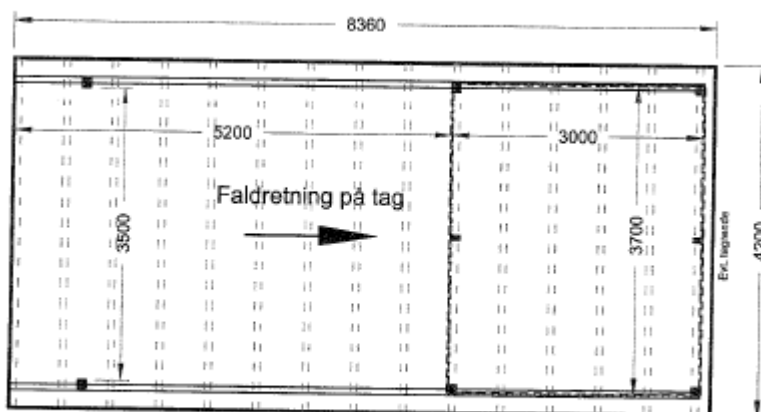
*Situationsplan jf. ansøgningen*



Opstalt: side



Opstalt: front



Grundplan

Ejendommen har en samlet størrelse på 879 m<sup>2</sup> og er ikke omfattet af landbrugspligt.

Ejendommen er i Kommuneplan 2017-2029 omfattet af retningslinjer for:

- Kulturhistoriske værdier. Inden for de udpegede kulturmiljøer må der kun planlægges for og udføres aktiviteter inden for byggeri, anlæg, råstofgravning med videre, hvis der tages hensyn til de kulturhistoriske bevaringsværdier, og det kan godtgøres, at de beskyttelses- og bevaringsmæssige interesser sikres. Udpegningen omfatter den gamle grænsevej og smugervej. To vejforløb med relation til kongerigets grænse mod Slesvig. Det vestlige spor var en sydgående grænsevej, der især blev benyttet 1864-1920. Forløbet støder til Kolding-Esbjerg-landevejen lige nord fro Ejstrup og går sydover via Gelballe, Skanderup, Hjarup og Ødis-Bramdrup". Kulturmiljøet betegnes som sårbart overfor "Vejforløbene med nærmeste omgivelser er sårbare overfor væsentlige nye og dominerende anlæg, samt ændringer af eksisterende vejbelægninger og tracer".
- Særligt værdifulde landbrugsområder (SVL). I disse områder skal landbrugets udviklingsplaner og investeringsinteresser vægtes højt. Det overordnede formål er at fastholde arealer til landbrugsformål for at sikre produktionen af afgrøder og husdyr.
- Områder med drikkevandsinteresser (OD). I disse områder skal der så vidt muligt undgås ændring af arealanvendelsen og etablering af nye anlæg, hvis det medfører en øget fare for forurening af grundvandet.

## Vurdering

Det er konkret vurderet, at der tillades opførelse af carportene, som ansøgt.

Der er i den samlede vurdering lagt særlig vægt på, at carportene placeres i tilknytning til boligen, samt at carportenes størrelse tilsammen er under 100 m<sup>2</sup>, og dermed ikke overstiger væsentligt, hvad der umiddelbart er tilladt.

Det ansøgte vurderes ikke at medføre øget fare for forurening af grundvandet.

Det ansøgte vurderes samlet set at være i overensstemmelse med de hensyn, der skal tages efter planloven og vurderes samlet set ikke at være i konflikt med de hensyn, der skal tages efter kommuneplanens retningslinjer.

Der er foretaget naboorientering. Der er ikke kommet nogen bemærkninger i den forbindelse.

#### *Natura 2000-områder og bilag IV-arter*

Efter §§ 4, 5 og 7 i *Bekendtgørelse om administration af planloven i forbindelse med internationale naturbeskyttelsesområder samt beskyttelse af visse arter*, skal kommunen ved tilladelser efter planlovens § 35 foretage en vurdering af om det ansøgte i sig selv, eller i forbindelse med andre planer og projekter kan:

- påvirke et Natura 2000-område væsentligt,
- beskadige yngle- eller rasteområder for beskyttede dyrearter, der er optaget på habitatdirektivets bilag IV, eller
- ødelægge beskyttede plantearter, der er optaget på habitatdirektivets bilag IV.

Det ansøgte ligger ca. 5 km fra nærmeste Natura 2000-område, habitat- og fuglebeskyttelsesområdet Svanemosen (SAC250/SPA120). Ud fra afstanden samt karakteren og omfanget, vurderes det ansøgte ikke, at få negativ effekt på de beskyttede dyre- og plantearter eller naturtyper, som Natura 2000-området er udpeget for at beskytte.

Der er ikke kortlagt bilag IV-dyrearter i umiddelbar nærhed af projektområdet. Det ansøgte vil ikke berøre områder, der efter Kolding Kommunes vurdering er yngle- eller rasteområder for bilag IV-arter.

Ved fjernelse af beplantning gøres der opmærksom på, at flagermus har egnede yngle- eller rastelokalteter ved skove, særligt ældre træer, og der fourageres ofte ved læhegn, småskove, haver og bygninger, græsarealer, vandflader og vandløb. Alle arter af flagermus er beskyttede dyrearter.

Der er ikke kortlagt bilag IV-plantearter i det konkrete område. Det vurderes at være usandsynligt, at de kan forekomme inden for det ansøgte område.

#### **Andre tilladelser**

Der gøres opmærksom på, at sagen kun er behandlet efter planloven. Hvis projektet kræver yderligere tilladelser og godkendelser, skal du selv fremsende de relevante ansøgninger.

Der er oprettet en byggesag med sag nr. 21/8787. Arbejdet må ikke påbegyndes, inden du har fået byggetilladelse til det ansøgte. Byggesagsafdelingen er orienteret om landzonetilladelsen.

Hvis der er spørgsmål til ovenstående, er du velkommen til at kontakte undertegnede.

Venlig hilsen

Lene Lund Hansen

Sekretariatet

Bilag: Klagevejledning

Kopi til:

Danmarks Naturfredningsforening  
[dnkolding-sager@dn.dk](mailto:dnkolding-sager@dn.dk)

Kolding Idrætsråd  
Claus Warming  
[clwa@clauswarming.dk](mailto:clwa@clauswarming.dk)

Friluftsrådet, Trekantområdets kreds  
Jørn F. Andersen  
[trekantomraadet@friluftsradet.dk](mailto:trekantomraadet@friluftsradet.dk)

Friluftsrådet  
[fr@friluftsradet.dk](mailto:fr@friluftsradet.dk)

Kolding Herreds Landbrugsforening  
Lars Schmidt  
[las@khl.dk](mailto:las@khl.dk)

BlueKolding  
[kontakt@bluekolding.dk](mailto:kontakt@bluekolding.dk)

Museum Sønderjylland – Arkæologi Haderslev  
[planer@msj.dk](mailto:planer@msj.dk)

## Klagevejledning

**Hvem kan klage?** Ansøger, klageberettigede myndigheder, foreninger og organisationer, samt enhver der har en væsentlig, individuel interesse i sagens udfald.

**Hvem er klageinstans?** Planklagenævnet.

### **Hvortil skal klagen sendes?**

Du klager via Klageportalen, som du finder et link til på [www.borger.dk](http://www.borger.dk) og [www.virk.dk](http://www.virk.dk). Når du søger på [borger.dk](http://borger.dk) skal du søge efter 'Klageportal'. Kun i særlige tilfælde kan en borger fritages fra at anvende Klageportalen. Hvis du ønsker at blive fritaget for at bruge Klageportalen, skal du sende en begrundet anmodning til By- og Udviklingsforvaltningen, Nytorv 11, 6000 Kolding. Det er Planklagenævnet, der afgør om en borger kan fritages.

**Hvad er klagefristen?** Klagefristen er 4 uger fra den dag afgørelsen er meddelt eller offentliggjort på kommunens hjemmeside.

**Hvad er lovgrundlaget?** Planloven.

**Hvad koster det at klage?** 900 kr. for privatpersoner og 1.800 kr. for virksomheder og organisationer. Beløbene er i 2016-niveau og reguleres årligt efter det generelle pris- og lønindeks. Nærmere vejledning om klage og gebyr findes på [www.naevneneshus.dk/planklagenaevnet](http://www.naevneneshus.dk/planklagenaevnet).

**Hvad betyder klagen for det ansøgte?** Klager har opsættende virkning, hvilket indebærer, at afgørelsen ikke kan udnyttes eller ikke skal efterkommes før klagesagen er afsluttet med mindre Planklagenævnet bestemmer andet.

**Søgsmålsfrist:** Søgsmål til prøvelse af afgørelsen ved domstolene, skal være anlagt inden 6 måneder fra offentliggørelsesdatoen.

—