

Kolding Kommune  
Att.: By- og Udviklingsforvaltningen  
Nytorg 11  
6000 Kolding

10. juni 2021 - Sagsnr. 21/4286 - Løbenr. 124003/21

## **Landzonetilladelse til opstilling af kunstværk på Koldingvej 49, 6070 Christiansfeld**

Kolding Kommune har den 7. maj 2021 modtaget din ansøgning om tilladelse til opstilling af æresport (kunstværk). Ejendommen ligger i landzone, og det ansøgte kræver derfor landzonetilladelse.

### **Afgørelse**

Kolding Kommune giver hermed landzonetilladelse efter planlovens § 35, stk. 1 til æresport (kunstværk) på ejendommen matr.nr 29a, Åstorp By, Taps beliggende Koldingvej 49, 6070 Christiansfeld, som ansøgt.

Landzonetilladelsen offentliggøres den 10. juni 2021 på [www.kolding.dk/landzone](http://www.kolding.dk/landzone).

Landzonetilladelsen bortfalder, hvis den ikke er udnyttet inden 5 år efter, at den er meddelt.

### **Klage**

Kommunens afgørelse kan inden for 4 uger, senest den 8. juli 2021 påklages til Planklagenævnet, jf. vedlagte klagevejledning.

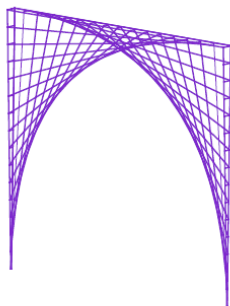
Landzonetilladelsen må ikke udnyttes, før klagefristen er udløbet. Hvis du ikke umiddelbart efter klageperiodens udløb har modtaget besked fra kommunen om, at der er klaget over afgørelsen, kan tilladelsen udnyttes.

### **Redegørelse**

Der er ansøgt om at opstille æresport (kunstværk) udført i stålør ved Grænsemuseet. Æresporten får en højde på 5,64 meter og en bredde på 4 meter.




*Illustration af æresporten.*




A:  
Komplet Element

Antal svejsninger (estimat): 126  
Antal meter ca. 209m



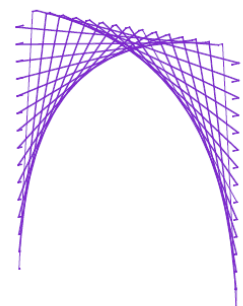
B:  
Ramme

Antal svejsninger: 6  
Antal meter: ca. 35m



C:  
Del


Antal svejsninger: 4 (eller buk?)  
Antal meter: ca. 11,6m



D:  
Antal dele 15

Antal svejsninger: 60  
Antal meter: ca. 174m

*Illustration af æresportens udformning.*



A

*Æresporten udføres i stålør.*



*Placeringen af æresporten:*

*Afstand fra Æresport til Koldingvej: 20 meter*

*Afstand fra Æresport til nærmeste bygning på Koldingvej 50 er: 73 meter*

Ejendommen har en samlet størrelse på 12 ha og er omfattet af landbrugspligt.

Byggeriet er i Kommuneplan 2017-2029 omfattet af retningslinjer for:

- Særligt værdifulde landbrugsområder (SVL). I disse områder skal landbrugets udviklingsplaner og investeringsinteresser vægtes højt. Det overordnede formål er at fastholde arealer til landbrugsformål for at sikre produktionen af afgrøder og husdyr.
- Kulturhistoriske værdier. Inden for de udpegede kulturmiljøer må der kun planlægges for og udføres aktiviteter inden for byggeri, anlæg, råstofgravning med videre, hvis der tages hensyn til de kulturhistoriske bevaringsværdier, og det kan godtgøres, at de beskyttelses- og bevaringsmæssige interesser sikres. Udpegningen omfatter området Høkkelbjerg, historisk

beskrives dette sted som " *D. 10. juli 1920 blev genforeningen markeret ved at den daværende konge, Christian d. X, på en hvid hest red over den gamle grænse lige syd for Taps sogn. De historiske vingesus mærkes tydeligt i Taps landsby og sogn. Foruden Genforenings- og Grænsemuseet forefindes der rundt om i sognet flere mindesmærker og grænsepæle.*"

- Områder med særlige drikkevandsinteresser (OSD) og indvindingsoplande til almene vandforsyninger. I disse områder skal der så vidt muligt undgås ændring af arealanvendelsen og etablering af nye anlæg, hvis det medfører en øget fare for forurening af grundvandet.

Byggeriet er omfattet af naturbeskyttelseslovens:

- 300-meter skovbyggelinje (naturbeskyttelsesloven § 17). Skovbyggelinjen skal sikre skovenes værdi som landskabselementer, opretholde skovbrynene som værdifulde levesteder for plante- og dyrelivet og beskytte skovene mod blæst. Inden for skovbyggelinjen må der ikke placeres bebyggelse mv. uden en konkret vurdering efter hensigten med loven. I forbindelse med at der meddeles landzonetilladelse(r) kræves ikke samtidig dispensation fra skovbyggelinjen. Hensynet skal dog varetages i forbindelse med sagsbehandlingen.

## Vurdering

Det er konkret vurderet, at der meddeles tilladelse til opførelse af æresporten, som ansøgt.

Der er i den samlede vurdering lagt særlig vægt på, at æresporten indarbejder sig i den kulturhistorie som er på stedet.

Det ansøgte byggeri vurderes ikke at være i modstrid med de hensyn, der skal tages i forhold til skovbyggelinjen (naturbeskyttelseslovens § 17). Med cirka 20 meters afstand til øvrigt eksisterende veje, ca. 60 meter til nærmeste bygning og med en afstand på ca. 200 meter mellem byggeriet og skoven, vil der ikke ske påvirkning af skovbrynet.

Det ansøgte vurderes ikke at medføre øget fare for forurening af grundvandet.

Det ansøgte vurderes samlet set at være i overensstemmelse med de hensyn, der skal tages efter planloven og vurderes samlet set ikke at være i konflikt med de hensyn, der skal tages efter kommuneplanens retningslinjer.

Der er foretaget naboorientering. Der er ikke kommet nogen bemærkninger i den forbindelse.

### *Natura 2000-områder og bilag IV-arter*

Efter §§ 4, 5 og 7 i *Bekendtgørelse om administration af planloven i forbindelse med internationale naturbeskyttelsesområder samt beskyttelse af visse arter*, skal kommunen ved tilladelser efter planlovens § 35 foretage en vurdering af om det ansøgte i sig selv, eller i forbindelse med andre planer og projekter kan:

- påvirke et Natura 2000-område væsentligt,
- beskadige yngle- eller rasteområder for beskyttede dyrearter, der er optaget på habitatdirektivets bilag IV, eller
- ødelægge beskyttede plantearter, der er optaget på habitatdirektivets bilag IV.

Det ansøgte ligger ca. 4,4 km fra nærmeste Natura 2000-område, Lillebælt (SPA47). Ud fra afstanden samt karakteren og omfanget, vurderes det ansøgte ikke, at få negativ effekt på de beskyttede dyre- og plantearter eller naturtyper, som Natura 2000-området er udpeget for at beskytte.

Der er ikke kortlagt bilag IV-dyrearter i umiddelbar nærhed af projektområdet. Det ansøgte vil ikke berøre områder, der efter Kolding Kommunes vurdering er yngle- eller rasteområder for bilag IV-arter.

Ved fjernelse af beplantning gøres der opmærksom på, at flagermus har egnede yngle- eller rastelokaliteter ved skove, særligt ældre træer, og der fourageres ofte ved læhegn, småskove, haver og bygninger, græsarealer, vandflader og vandløb. Alle arter af flagermus er beskyttede dyrearter.

Der er ikke kortlagt bilag IV-plantarter i det konkrete område. Det vurderes at være usandsynligt, at de kan forekomme inden for det ansøgte område.

### **Andre tilladelser**

Der gøres opmærksom på, at sagen kun er behandlet efter planloven. Hvis projektet kræver yderligere tilladelser og godkendelser, skal du selv fremsende de relevante ansøgninger.

Der er oprettet en byggesag med sag nr. 21/14373. Arbejdet må ikke påbegyndes, inden du har fået byggetilladelse til det ansøgte. Byggesagsafdelingen er orienteret om landzonetilladelsen.

Hvis der er spørgsmål til ovenstående, er du velkommen til at kontakte undertegnede.

Venlig hilsen

Anna Kristine Dyhr Hvejsel  
Bygge og landzonesagsbehandler

Bilag: Klagevejledning

Kopi til:

Danmarks Naturfredningsforening  
[dnkolding-sager@dn.dk](mailto:dnkolding-sager@dn.dk)

Kolding Idrætsråd  
Claus Warming  
[clwa@clauswarming.dk](mailto:clwa@clauswarming.dk)

Friluftsrådet, Trekantområdets kreds  
Jørn F. Andersen  
[trekantomraadet@friluftsradet.dk](mailto:trekantomraadet@friluftsradet.dk)

Friluftsrådet  
[fr@friluftsradet.dk](mailto:fr@friluftsradet.dk)

Kolding Herreds Landbrugsforening  
Lars Schmidt  
[las@khl.dk](mailto:las@khl.dk)

BlueKolding  
[kontakt@bluekolding.dk](mailto:kontakt@bluekolding.dk)

Museum Sønderjylland – Arkæologi Haderslev  
[planer@msj.dk](mailto:planer@msj.dk)

## Klagevejledning

**Hvem kan klage?** Ansøger, klageberettigede myndigheder, foreninger og organisationer, samt enhver der har en væsentlig, individuel interesse i sagens udfald.

**Hvem er klageinstans?** Planklagenævnet.

### **Hvortil skal klagen sendes?**

Du klager via Klageportalen, som du finder et link til på [www.borger.dk](http://www.borger.dk) og [www.virk.dk](http://www.virk.dk). Når du søger på [borger.dk](http://borger.dk) skal du søge efter 'Klageportal'. Kun i særlige tilfælde kan en borger fritages fra at anvende Klageportalen. Hvis du ønsker at blive fritaget for at bruge Klageportalen, skal du sende en begrundet anmodning til By- og Udviklingsforvaltningen, Nytorv 11, 6000 Kolding. Det er Planklagenævnet, der afgør om en borger kan fritages.

**Hvad er klagefristen?** Klagefristen er 4 uger fra den dag afgørelsen er meddelt eller offentliggjort på kommunens hjemmeside.

**Hvad er lovgrundlaget?** Planloven.

**Hvad koster det at klage?** 900 kr. for privatpersoner og 1.800 kr. for virksomheder og organisationer. Beløbene er i 2016-niveau og reguleres årligt efter det generelle pris- og lønindeks. Nærmere vejledning om klage og gebyr findes på [www.naevneneshus.dk/planklagenaevnet](http://www.naevneneshus.dk/planklagenaevnet).

**Hvad betyder klagen for det ansøgte?** Klager har opsættende virkning, hvilket indebærer, at afgørelsen ikke kan udnyttes eller ikke skal efterkommes før klagesagen er afsluttet med mindre Planklagenævnet bestemmer andet.

**Søgsmålsfrist:** Søgsmål til prøvelse af afgørelsen ved domstolene, skal være anlagt inden 6 måneder fra offentliggørelsesdatoen.

—